

Утверждена

(наименование документа об утверждении, включая наименования органов государственной власти или

органов местного самоуправления, принявших решение об утверждении схемы или

подписавших соглашение о перераспределении земельных участков)

от _____ № _____

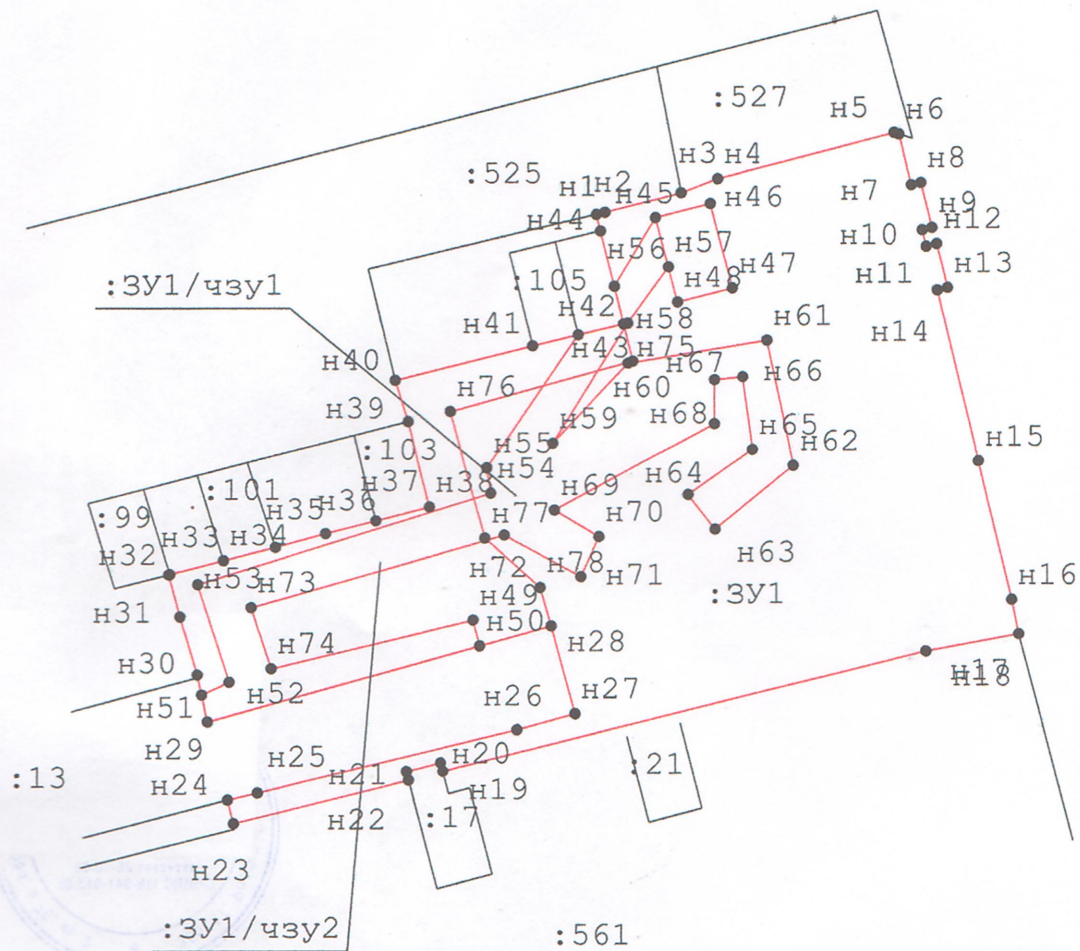
**Схема расположения земельного участка или земельных
участков на кадастровом плане территории**

Условный номер земельного участка _____		26:12:022404:3У1
Площадь земельного участка _____		1 318 м ²
Обозначение характерных точек границ	Координаты, м	
	X	Y
1	2	3
н1	478 315,55	1 319 495,39
н2	478 315,70	1 319 495,99
н3	478 317,03	1 319 501,17
н4	478 317,99	1 319 503,65
н5	478 321,15	1 319 515,64
н6	478 321,04	1 319 515,99
н7	478 317,60	1 319 516,83
н8	478 317,75	1 319 517,48
н9	478 314,70	1 319 518,23
н10	478 314,54	1 319 517,57
н11	478 313,42	1 319 517,84
н12	478 313,60	1 319 518,55
н13	478 310,58	1 319 519,27
н14	478 310,41	1 319 518,58
н15	478 298,71	1 319 521,42
н16	478 289,23	1 319 523,67
н17	478 286,86	1 319 524,15
н18	478 285,69	1 319 517,84
н19	478 277,55	1 319 484,93
н20	478 278,12	1 319 484,78
н21	478 277,53	1 319 482,45
н22	478 276,96	1 319 482,59
н23	478 274,01	1 319 470,66
н24	478 275,62	1 319 470,26
н25	478 276,10	1 319 472,29
н26	478 280,36	1 319 489,98
н27	478 281,44	1 319 493,94
н28	478 287,43	1 319 492,33
н29	478 280,92	1 319 468,90
н30	478 284,12	1 319 468,22
н31	478 288,08	1 319 467,05
н32	478 290,97	1 319 466,30
н33	478 290,99	1 319 466,37
н34	478 291,92	1 319 470,03
н35	478 292,82	1 319 473,56

н36	478 293,75	1 319 476,99
н37	478 294,62	1 319 480,41
н38	478 295,56	1 319 484,06
н39	478 301,40	1 319 482,57
н40	478 304,21	1 319 481,68
н41	478 306,59	1 319 491,03
н42	478 307,34	1 319 494,13
н43	478 308,08	1 319 497,23
н44	478 314,43	1 319 495,68
н1	478 315,55	1 319 495,39
н45	478 315,34	1 319 499,42
н46	478 316,30	1 319 503,15
н47	478 310,54	1 319 504,64
н48	478 309,58	1 319 500,91
н45	478 315,34	1 319 499,42
Условный номер земельного участка		26:12:022404:3У1/чзу1
Площадь земельного участка		291 м ²
Обозначение характерных точек границ	Координаты, м	
	X	Y
1	2	3
н49	478 287,84	1 319 487,02
н50	478 286,08	1 319 487,46
н29	478 280,92	1 319 468,90
н51	478 282,75	1 319 468,51
н52	478 283,63	1 319 470,39
н53	478 290,29	1 319 468,27
н54	478 296,50	1 319 488,24
н55	478 298,22	1 319 487,97
н42	478 307,34	1 319 494,13
н43	478 308,08	1 319 497,23
н56	478 310,65	1 319 496,61
н45	478 315,34	1 319 499,42
н57	478 311,98	1 319 500,30
н58	478 308,15	1 319 497,52
н59	478 299,91	1 319 492,42
н60	478 305,41	1 319 497,54
н61	478 306,97	1 319 507,01
н62	478 298,39	1 319 508,84
н63	478 294,03	1 319 503,51
н64	478 296,41	1 319 501,69
н65	478 299,49	1 319 506,04
н66	478 304,47	1 319 505,35
н67	478 304,26	1 319 503,43
н68	478 301,26	1 319 503,43
н69	478 295,35	1 319 492,56
н70	478 293,53	1 319 495,61
н71	478 290,81	1 319 494,35
н72	478 293,64	1 319 489,16
н73	478 288,71	1 319 471,90
н74	478 284,54	1 319 473,25
н49	478 287,84	1 319 487,02

Условный номер земельного участка		26:12:022404:ЗУ1/чзу2	
Площадь земельного участка		295 м ²	
Обозначение характерных точек границ	Координаты, м		
	X	Y	
1	2	3	
н32	478 290,97	1 319 466,30	
н33	478 290,99	1 319 466,37	
н34	478 291,92	1 319 470,03	
н35	478 292,82	1 319 473,56	
н36	478 293,75	1 319 476,99	
н37	478 294,62	1 319 480,41	
н38	478 295,56	1 319 484,06	
н39	478 301,40	1 319 482,57	
н40	478 304,21	1 319 481,68	
н41	478 306,59	1 319 491,03	
н42	478 307,34	1 319 494,13	
н43	478 308,08	1 319 497,23	
н75	478 305,54	1 319 497,87	
н76	478 302,09	1 319 485,46	
н77	478 293,44	1 319 487,84	
н78	478 290,07	1 319 491,58	
н28	478 287,43	1 319 492,33	
н29	478 280,92	1 319 468,90	
н30	478 284,12	1 319 468,22	
н31	478 288,08	1 319 467,05	
н32	478 290,97	1 319 466,30	







Система координат: МСК-26 от СК-95



26:12:022404

Масштаб 1:500

Условные обозначения:

-  - Существующая часть границы, имеющиеся в ЕГРН сведения о которой достаточны для определения ее местоположения
-  - Вновь образованная часть границы, сведения о которой достаточны для определения ее местоположения
-  - Существующая часть границы, имеющиеся в ЕГРН сведения о которой не достаточны для определения ее местоположения
-  - Вновь образованная часть границы, сведения о которой не достаточны для определения ее местоположения
-  - Характерная точка границы, сведения о которой не позволяют однозначно определить ее положение на местности
-  - Характерная точка границы, сведения о которой позволяют однозначно определить ее положение на местности